

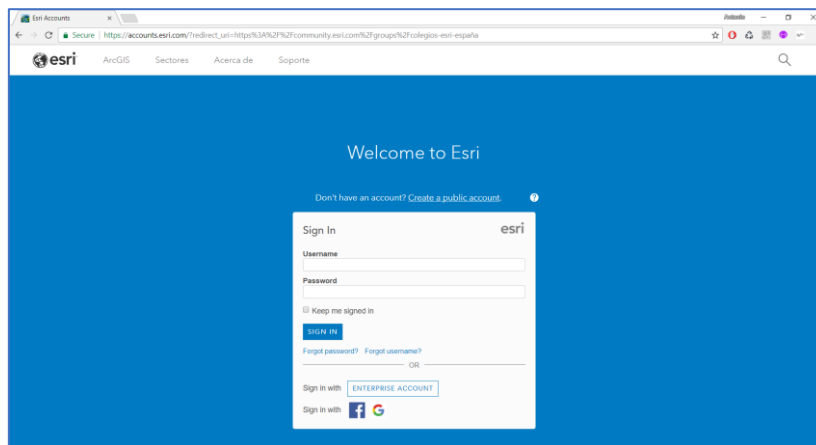
Acceso a la comunidad en GeoNet

Cómo acceder

Como Colegio dentro del programa, dispones de una cuenta de ArcGIS Online sobre la cual trabajar, pero además queremos que puedas contactar con GeoMentores, voluntarios con experiencia en tecnología espacial y ArcGIS Online, que pueden ayudar a tu colegio a aplicar herramientas de información geográfica digitales en el aula.

Para acceder a la comunidad, solo tienes que acceder aquí:

<https://community.esri.com/groups/colegios-esri-espana> y logarte con el mismo usuario y contraseña que utilizas en ArcGIS Online:

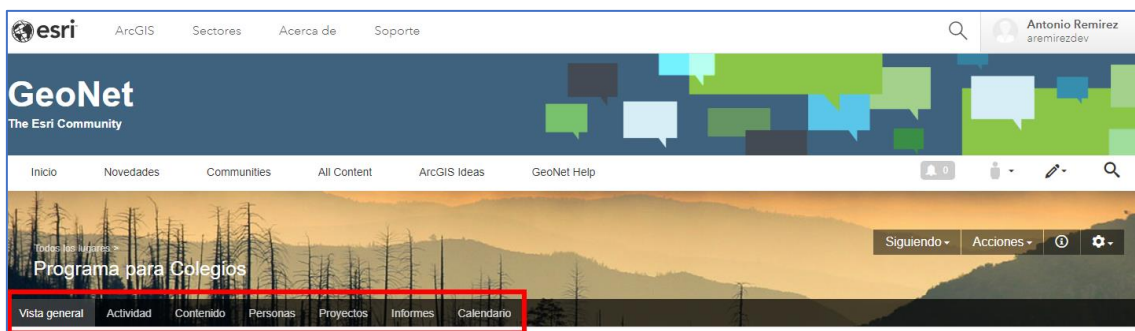


Una vez dentro

Ya formas parte de la comunidad de colegios y GeoMentores voluntarios. En esta comunidad eres libre de participar, compartir tus experiencias y recursos con otros colegios y GeoMentores y aprovechar las noticias y novedades que el resto de la comunidad comparte.

Ahora tienes acceso a información y funcionalidad para localizarla, compartirla y ayudar a mejorar la comunidad con tus propios datos y experiencias.

En GeoNet encontrarás una barra de herramientas que puedes utilizar para moverte por toda la comunidad:



Vista general

Se trata de la vista global de la comunidad con enlaces a los contenidos destacados y a la actividad reciente, con la lista de los miembros más recientes... De este modo nos podemos hacer a la idea de las novedades en la comunidad.

Actividad

En la sección encontrarás los temas más recientes y podrás acceder a enlaces útiles y contenido de interés.

Contenido

Parte importante de la comunidad es el contenido que en ella se comparte. En la pestaña de contenido encontramos todo el contenido disponible y filtros para poder localizar el de nuestro interés.

Personas

Aquí puedes acceder al listado de todos los miembros de la comunidad y su biografía. Como Colegio puedes localizar aquí a GeoMentores aunque existe un contenido destacado con todos los GeoMentores y sus datos para facilitarte esta tarea.

Creando contenido

Como parte de la comunidad, puedes generar contenido, proponer discusiones o directamente realizar preguntas. Todas estas acciones generan un beneficio directo a la comunidad, es responsabilidad de todos generar información que retroalimente la comunidad.

Crear contenido es además muy sencillo. En la pestaña de actividad y de contenido disponemos de las herramientas de creación:



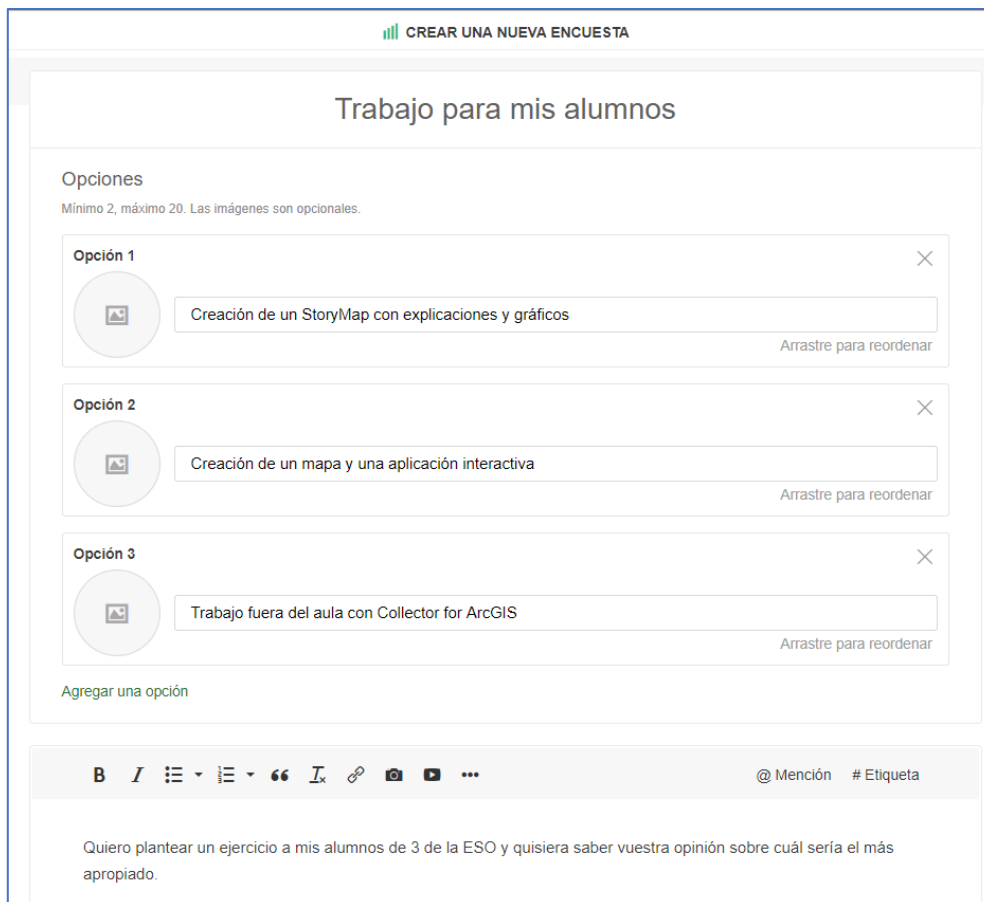
Como ves, hay muchos elementos que podemos crear: desde actualizar nuestro estado realizando un comentario, lanzar una pregunta a la comunidad, proponer una discusión constructiva, subir archivos, crear encuestas y proponer eventos,...

Pinchando en estas opciones accederás a diferentes interfaces muy sencillas que te ayudarán a generar buena información para la comunidad.

Por ejemplo, quiero compartir con la comunidad un nuevo recurso que he creado en ArcGIS Online y simplemente lo escribo como una actualización:



Podríamos crear también una encuesta para conocer la opinión de otros Colegios y GeoMentores. Por ejemplo, un profesor quiere realizar un ejercicio sobre una temática concreta y baraja tres opciones. Crear una encuesta es tan sencilla como poner estas tres opciones y una descripción para que el resto de la comunidad entienda su dilema:



Netiquette

Netiquette o Netiqueta hace referencia al conjunto de normas de comportamiento general en internet ([Wikipedia](#)).

En nuestra comunidad también nos gustaría establecer ciertas normas para que todos los miembros puedan disfrutar y obtener el 100% de la misma.

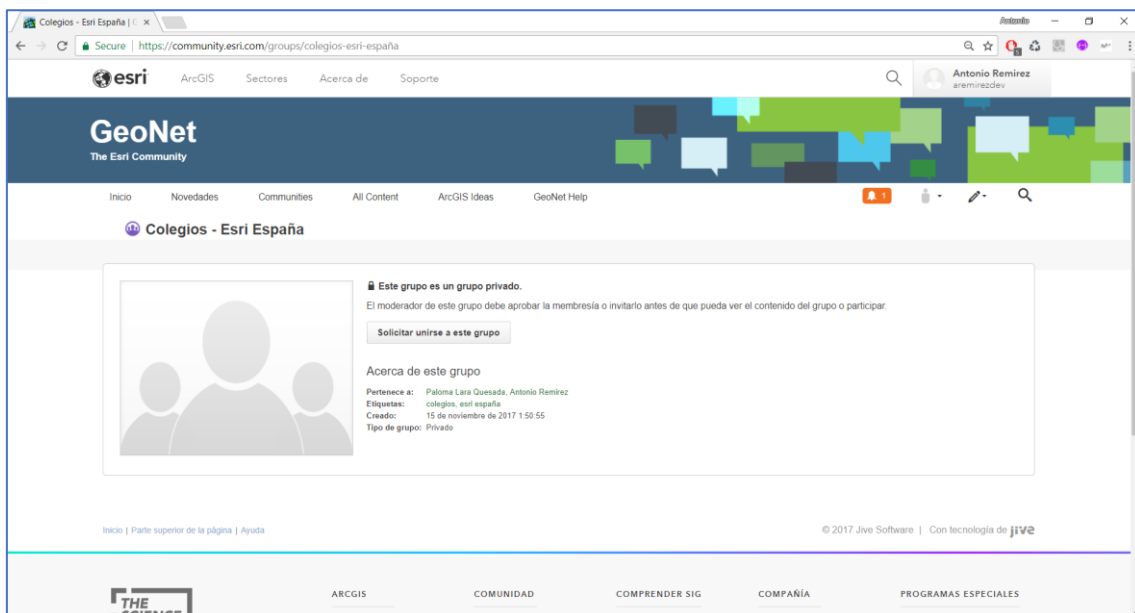
En esta comunidad deben existir unas normas de conducta adecuadas con el resto de miembros y con cualquier otra persona o entidad ajena al grupo. No se debe tolerar ninguna falta de respeto de ningún tipo, ni conductas que inciten a la violencia, racismo o sexismo. Del mismo modo, dejamos fuera de la comunidad temas políticos y religiosos que puedan generar controversia o malestar.

Los contenidos generados o compartidos deben ser legales, sin violar ningún derecho de propiedad intelectual. El contenido será responsabilidad individual y Esri España no se hará cargo de los mismos bajo ningún concepto. Pese a ello, los administradores se reservan el derecho de eliminar cualquier contenido que incumpla estas normas lógicas.

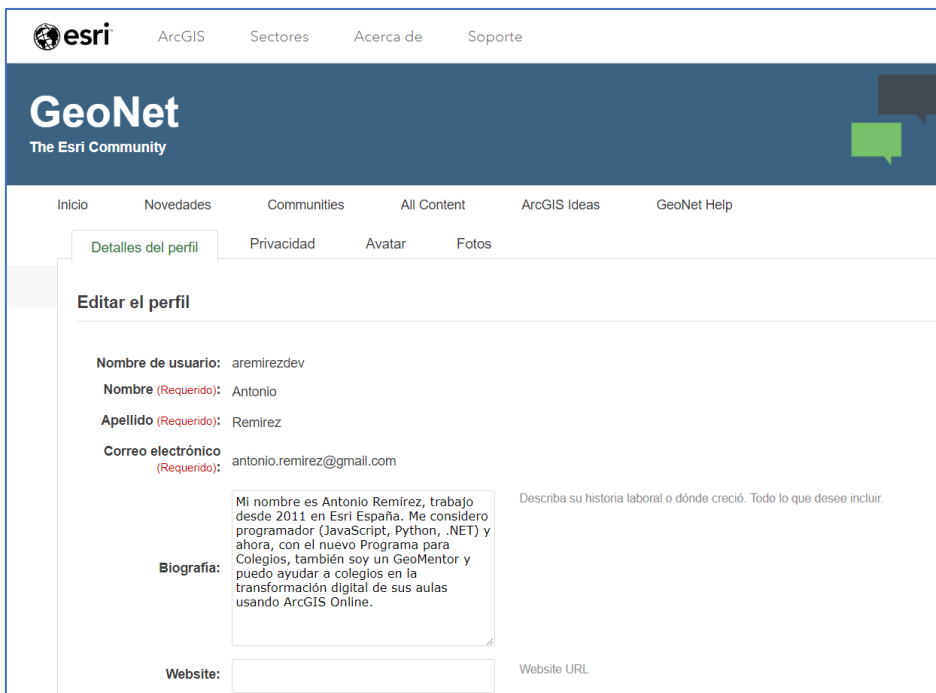
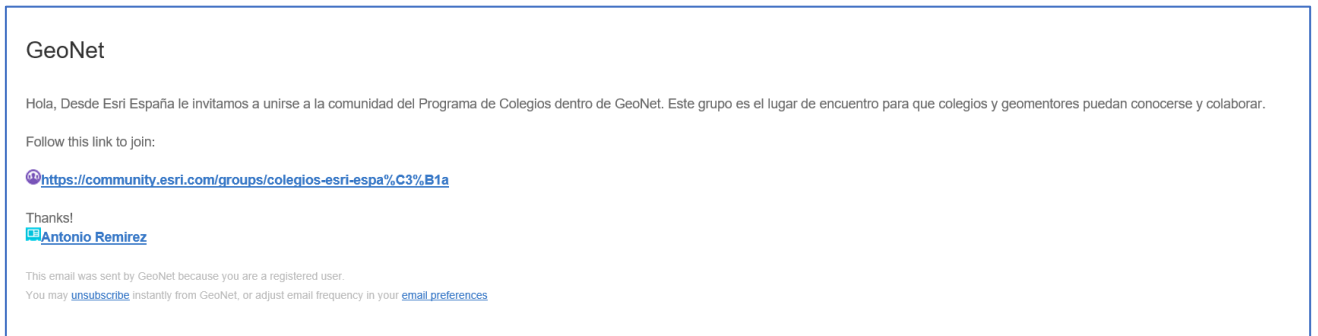
No puede hacerse uso de las herramientas de esta comunidad para realizar spam o vender ningún tipo de servicio. Los contenidos de la comunidad no serán utilizados por ningún miembro ni por Esri España con fines comerciales.

No puedo acceder a la comunidad

La comunidad es un grupo privado, solo destinado a colegios y GeoMentores. Si no tu colegio no ha sido dado de alta aún encontrarás una ventana como esta:



Puedes solicitar ahí mismo unirse a nuestro grupo o en breve serás invitado y recibirás un correo como este (comprueba tu carpeta spam por si hubiera sido filtrado):



GeoNet

The Esri Community

[Inicio](#)[Novedades](#)[Communities](#)[All Content](#)[ArcGIS Ideas](#)

Antonio Ramirez

BIOGRAFÍA

Mi nombre es Antonio Remíre, trabajo desde 2011 en Esri España. Me considero programador (JavaScript, Python, .NET) y ahora, con el nuevo Programa para Colegios, también soy un GeoMentor y puedo ayudar a colegios en la transformación digital de sus aulas usando ArcGIS Online.

EMAIL

antonio.remirez@gmail.com

ÚLTIMO INICIO DE SESIÓN

22 de noviembre de 2017



510

PUNTOS · LEVEL 4

[Vista general](#)[Actividad](#)[Contenido](#)[Más ▾](#)[Acciones ▾](#)

Personal

Conexiones

MIEMBRO DESDE

15 de junio de 2017

PREFERRED LOCATION

Lodosa, Navarra España